










Legenda ke geotickému záznamu:

	mapa KN		dopravní značka
	situace		uliční lampa
	plot		kanalizační šachta
	vrstevnice		vodovodní soupl
	šachta		uliční vpusť
	Hlavní odvětví plynu		parcelní číslo
	hydramt podzemí		masivnější výšle
	strom		elektrické síť
			soupl dřeviny

bod	Y	X
obratníště a zastávka BUS MHD		
S1	1 114 630,64	640 802,18
S2	1 114 640,98	640 796,11
B1	1 114 653,42	640 791,77
B2	1 114 652,20	640 789,53
B3	1 114 645,12	640 783,78
B4	1 114 639,25	640 781,97
B5	1 114 632,04	640 782,81
B6	1 114 622,88	640 788,18
B7	1 114 618,50	640 810,17

bod	Y	X
obratníště a zastávka BUS MHD		
S1	1 114 630,64	640 802,18
S2	1 114 640,98	640 796,11
B1	1 114 653,42	640 791,77
B2	1 114 652,20	640 789,53
B3	1 114 645,12	640 783,78
B4	1 114 639,25	640 781,97
B5	1 114 632,04	640 782,81
B6	1 114 622,88	640 788,18
B7	1 114 618,50	640 810,17

Pod	Y	X
ul. Jamborova		
ZÚ1	1 114 950,35	640 891,38
TK1	1 114 767,90	640 804,01
V1	1 114 721,06	640 781,58
TK1	1 114 670,94	640 796,98
TK2	1 114 662,87	640 799,46
V2	1 114 654,53	640 802,02
TK2	1 114 649,99	640 806,44
TK3	1 114 633,67	640 814,23
V3	1 114 618,84	640 822,93
TK3	1 114 607,74	640 836,06
TK4	1 114 602,34	640 842,04

Ud	Y	X
ul.Blažičkova		
ZU2	1 114 876,07	640 855,81
LOM2	1 114 850,95	640 882,92
TK5	1 114 810,87	640 923,10
V5	1 114 808,33	640 925,64
KT5	1 114 806,31	640 928,34
TK6	1 114 772,31	640 973,93
V6	1 114 770,41	640 976,47
KT6	1 114 768,23	640 978,71
KU2	1 114 751,02	640 996,37
ul.Slavičkova		
ZU3	1 114 794,43	640 816,71
TK7	1 114 773,17	640 840,07
V7	1 114 771,23	640 842,21
KT7	1 114 769,00	640 844,13
TK8	1 114 760,60	640 851,35
V8	1 114 759,53	640 852,28
KT8	1 114 758,51	640 853,36
LOM3	1 114 730,57	640 886,75
KU3	1 114 699,69	640 918,36
nové parkové cesty		
C1	1 114 877,80	641 001,65
C2	1 114 900,24	641 024,09

KLADNÝ PROJEKTANT Ing. Jiří Nývlt		PROJEKTANT STROJÁRNA Ing. Libor Klus		<div> <div>projektová kancelář</div> <div><b>PROZIS</b></div> </div> <div> Mladá Boleslav  Safárikova 277 - bys.gyovav  +420 73256631 </div>	
PRŮJ Výšokina	STAVĚNÍ ÚŘAD Žďár nad Sázavou	INVESTOR Město Žďár nad Sázavou		<div> <div>DATUM</div> <div>10.2017</div> </div> <div> <div>STUPEŇ</div> <div>DPH</div> </div> <div> <div>ŽNA, OSLOD</div> <div>1422 - 275</div> </div> <div> <div>FORMÁT</div> <div>16 X A4</div> </div> <div> <div>MĚRITKO</div> <div>C. VÝKRES</div> </div>	
<b>ŽĎÁR NAD SÁZAVOU 7</b> <b>rekonstrukce komunikací - IV. etapa</b>				<div> <div>1 : 350</div> <div><b>B3</b></div> </div>	
DEŠK: <b>vytyčovací výkres - jižní část</b>					